



**КОМИТЕТ ИМУЩЕСТВЕННЫХ ОТНОШЕНИЙ  
АДМИНИСТРАЦИИ ПЕРМСКОГО МУНИЦИПАЛЬНОГО ОКРУГА**

**РЕШЕНИЕ**  
о размещении объектов № 2824

Пермский край  
Пермский округ

18.09.2024

Комитет имущественных отношений администрации Пермского муниципального округа разрешает Акционерному обществу «Газпром газораспределение Пермь» (ИНН 5902183841, ОГРН 1025900512670, почтовый адрес: 614000, г. Пермь, ул. Петропавловская, 43)

размещение объекта «Газопровод давлением до 1.2 Мпа, для размещения которого не требуется разрешения на строительство»

на землях муниципальной собственности

на срок 1 год

Местоположение: расположенных по адресу: Пермский край, м.о. Пермский, д. Канабеково, кв-л Лесной, ул. Надежды, д. 17

Приложение: схема предполагаемых к использованию земель или части земельного участка.

Особые условия использования:

- 1) При размещении газопровода учесть параметры ширины проезда улично-дорожной сети, во избежание сужения полосы отвода дороги.
- 2) При условии получения разрешения на производство земляных работ.

Председатель комитета



(подпись, печать)

Е.А. Демидова



# Схема предполагаемых к использованию земель или части земельного участка

Объект: Газопровод давлением до 1,2 Мпа, для размещения которого не требуется разрешения на строительство  
 Местоположение: расположенных по адресу: Пермский край, м.о. Пермский, д. Канабеково, кв-л Лесной, ул. Надежды, д. 17

Площадь земель или части земельного участка, кв.м.: 359

Категория земель: земли населенных пунктов


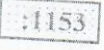






Вид разрешенного использования: -

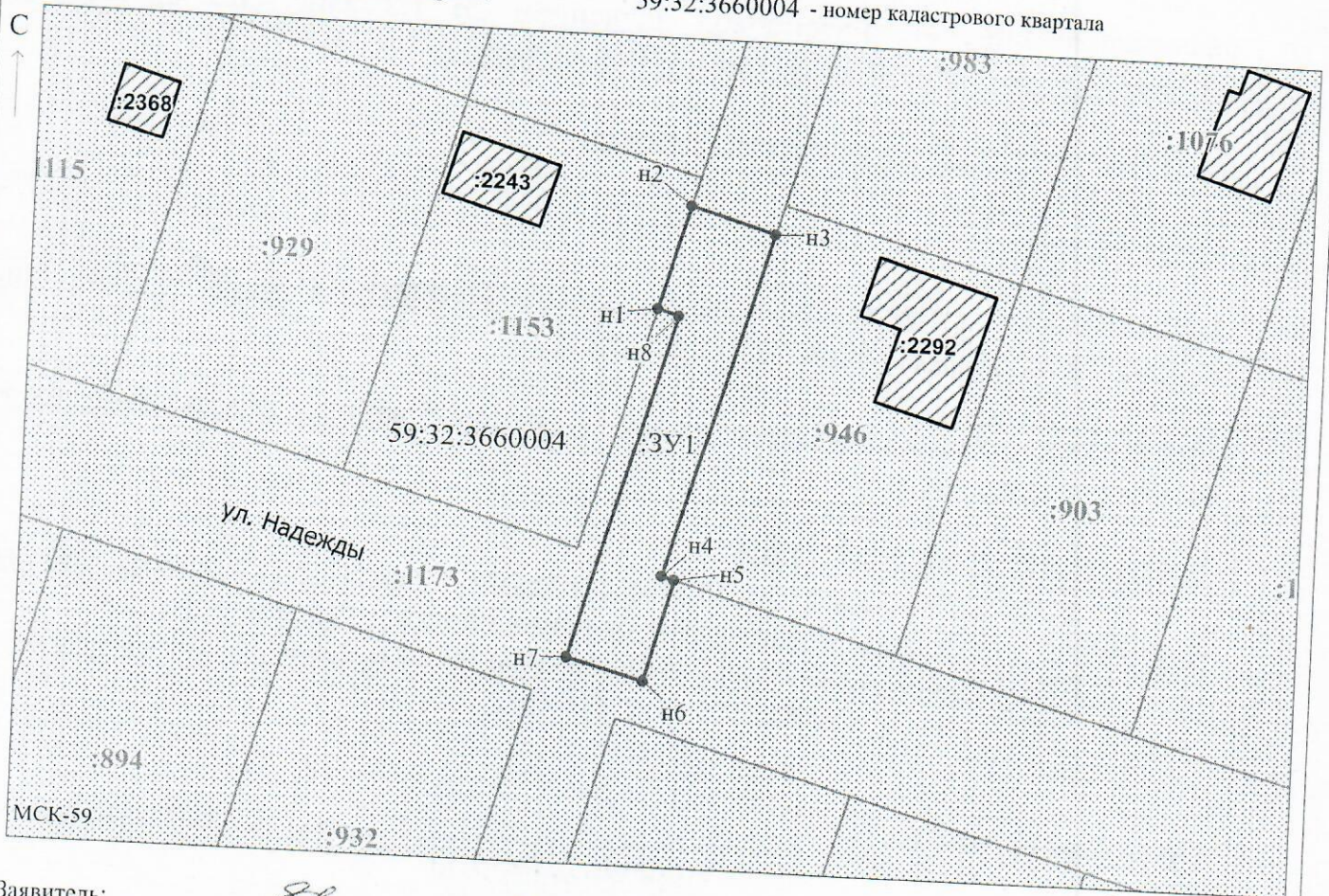
Описание границ смежных землепользователей:  
 От точки н1 до точки н2 - земельный участок с кадастровым номером 59:32:3660004:1153  
 От точки н2 до точки н3 - земельный участок с кадастровым номером 59:32:3660004:1173  
 От точки н3 до точки н5 - земельный участок с кадастровым номером 59:32:3660004:946  
 От точки н5 до точки н1 - земельный участок с кадастровым номером 59:32:3660004:1173

Каталог координат, м

№ точки границы	X	Y
н1	510369.97	2255264.35
н2	510380.57	2255267.35
н3	510378.07	2255275.99
н4	510342.58	2255265.96
н5	510342.21	2255267.28
н6	510332.05	2255264.44
н7	510334.04	2255256.63
н8	510369.35	2255266.51
н1	510369.97	2255264.35

### Условные обозначения:

-  - предполагаемый участок земель, на которых планируется размещение объекта
-  - границы и номер земельного участка, сведения о которых внесены в ЕГРН
-  - границы и номер объекта капитального строительства, сведения о которых внесены в ЕГРН
-  - граница кадастрового квартала
-  - зоны с особыми условиями использования территории, сведения о которых внесены в ЕГРН
-  - обозначение запрашиваемого земельного участка
-  - характерная точка границ земель или части земельного участка
-  - номер кадастрового квартала



Заявитель: \_\_\_\_\_ / Егошина И.В. \_\_\_\_\_  
 (подпись, расшифровка подписи)  
 МП  
 (для юридических лиц и индивидуальных предпринимателей)

Масштаб 1:500